

**МУНИЦИПАЛЬНОЕ АВТОНОМНОЕ  
УЧРЕЖДЕНИЕ ДОПОЛНИТЕЛЬНОГО  
ОБРАЗОВАНИЯ «ФЕДОРОВСКИЙ  
ЦЕНТР ДОПОЛНИТЕЛЬНОГО  
ОБРАЗОВАНИЯ»**

**ПАСПОРТ ДОСТУПНОСТИ**

Г.П.ФЕДОРОВСКИЙ

2016г.



УТВЕРЖДАЮ

Директор МАУ ДО «ФЦДО»

Л.Н.Лаврова

27 апреля 2016 г.

## ПАСПОРТ ДОСТУПНОСТИ ОБЪЕКТА

муниципальное автономное учреждение дополнительного образования «Федоровский центр дополнительного образования» по адресу г. п. Федоровский пер. Тюменский д. 14

№ \_\_\_\_\_

### 1. Общие сведения об объекте

- 1.1. Наименование (вид) объекта: отдельно стоящее здание (нежилое)
- 1.2. Адрес объекта: Российская Федерация, 628456, Ханты Мансийский автономный округ – Югра, Сургутский район, г.п. Фёдоровский, пер. Тюменский, д.14.
- 1.3. Сведения о размещении объекта  
отдельно стоящее здание одноэтажное, 1719,1 кв. м  
наличие прилегающего земельного участка (да); 9274 кв.м.
- 1.4. Год постройки здания 1991г., год последнего капитального ремонта –2002г.
- 1.5. Дата предстоящих плановых ремонтных работ: текущего –2017 г, капитального –нет
- 1.6. Название организации (учреждения), (полное юридическое наименование – согласно Уставу, краткое наименование): полное наименование: муниципальное автономное учреждение дополнительного образования «Федоровский центр дополнительного образования»;  
краткое наименование: МАУ ДО «ФЦДО».
- 1.7. Юридический адрес организации (учреждения): Российская Федерация, 628433, Ханты – Мансийский автономный округ – Югра, Сургутский район, г.п.Федоровский, переулок Тюменский, дом 14, телефон (3462) 732-295, тел./факс (3462) 732-113
- 1.8. Основание для пользования объектом: оперативное управление договор от 04.10.2013 г № 13/10/04/02
- 1.9. Форма собственности: государственная
- 1.10. Территориальная принадлежность: муниципальная
- 1.11. Вышестоящая организация: Департамент образования и молодежной политики администрации Сургутского района
- 1.12. Адрес вышестоящей организации, другие координаты Российская Федерация, 628416, ул.Бажова ,16 г.Сургут, Ханты-Мансийский автономный округ-Югра, Тюменская область телефон (3462) 526-022; факс: e- mail:uo@admsr.ru

### 2. Характеристика деятельности организации на объекте

(по обслуживанию населения)

- 2.1. Сфера деятельности (здравоохранение, образование, социальная защита, физическая культура и спорт, культура, связь и информация, транспорт, жилой фонд, потребительский рынок и сфера услуг, другое): образование.
- 2.2. Виды оказываемых услуг: предоставление услуг по дополнительному образованию
- 2.3. Форма оказания услуг: (на объекте, с длительным пребыванием, в т.ч. проживанием, на дому, дистанционно): на объекте
- 2.4. Категории обслуживаемого населения по возрасту: (дети, взрослые трудоспособного возраста, пожилые; все возрастные категории): дети
- 2.5. Категории обслуживаемых инвалидов: инвалиды с нарушениями опорно-двигательного аппарата, нарушениями слуха, нарушениями зрения, нарушениями умственного развития.

2.6. Плановая мощность: посещаемость (количество обслуживаемых в день), вместимость, пропускная способность – 216 человек.

2.7. Участие в исполнении ИПРА инвалида, ребенка-инвалида - да

### 3. Состояние доступности объекта

#### 3.1 Путь следования к объекту пассажирским транспортом

(описать маршрут движения с использованием пассажирского транспорта) – маршрутное такси №1; №2: от остановки «Детская больница» до остановки д.сад «Теремок» и по кругу до остановки «Детская больница»)

#### 3.2 Путь к объекту от ближайшей остановки пассажирского транспорта:

3.2.1 расстояние до объекта от остановки транспорта 450 - 500 м

3.2.2 время движения (пешком) 5-7 мин.

3.2.3 наличие выделенного от проезжей части пешеходного пути - есть

3.2.4 Перекрестки: - есть

3.2.5 Информация на пути следования к объекту: - нет

3.2.6 Перепады высоты на пути: - есть

Их обустройство для инвалидов на коляске: - нет

#### 3.3. Организация доступности объекта для инвалидов – форма обслуживания

№ п/п	Категория инвалидов (вид нарушения)	Вариант организации доступности объекта (формы обслуживания)*
	Все категории инвалидов и МГН	ВНД
	<i>в том числе инвалиды:</i>	
1	передвигающиеся на креслах-колясках	ВНД
2	с нарушениями опорно-двигательного аппарата	ВНД
3	с нарушениями зрения	ВНД
4	с нарушениями слуха	ВНД
5	с нарушениями умственного развития	ВНД

\* - указывается один из вариантов: «А», «Б», «ДУ», «ВНД»

#### 3.4 Состояние доступности основных структурно-функциональных зон

№ п/п	Основные структурно-функциональные зоны	Состояние доступности, в том числе для основных категорий инвалидов**
1	Территория, прилегающая к зданию (участок)	ВНД
2	Вход (входы) в здание	ВНД
3	Путь (пути) движения внутри здания (в т.ч. пути эвакуации)	ВНД
4	Зона целевого назначения здания (целевого посещения объекта)	ВНД
5	Санитарно-гигиенические помещения	ВНД
6	Система информации и связи (на всех зонах)	ВНД

7	Пути движения к объекту (от остановки транспорта)	ВНД
---	---	-----

\*\* Указывается: ДП-В - доступно полностью всем; ДП-И (К, О, С, Г, У) – доступно полностью избирательно (указать категории инвалидов); ДЧ-В - доступно частично всем; ДЧ-И (К, О, С, Г, У) – доступно частично избирательно (указать категории инвалидов); ДУ - доступно условно, ВНД – временно недоступно

### 3.5. Итоговое заключение о состоянии доступности ОСИ

3.5. Итоговое заключение о состоянии доступности ОСИ: Учреждение временно не доступно для инвалидов и маломобильных групп населения, после проведения организационно технических мероприятий, текущего ремонта и обучение персонала оказанию ситуационной помощи, объединения имеющихся элементов визуальной и акустической информации в единую комплексную систему, уровень доступности повысится до ДУ.

## 4. Управленческое решение (проект)

### 4.1. Рекомендации по адаптации основных структурных элементов объекта:

№ п/п	Основные структурно-функциональные зоны объекта	Рекомендации по адаптации объекта (вид работы)*
1	Территория, прилегающая к зданию (участок)	Проведение текущего ремонта, индивидуальное решение ТСР
2	Вход (входы) в здание	Проведение текущего ремонта, индивидуальное решение ТСР
3	Путь (пути) движения внутри здания (в т.ч. пути эвакуации)	Проведение текущего ремонта, индивидуальное решение с ТСР
4	Зона целевого назначения здания (целевого посещения объекта)	Проведение капитального ремонта, индивидуальное решение с ТСР
5	Санитарно-гигиенические помещения	Проведение капитального ремонта, индивидуальное решение с ТСР
6	Система информации на объекте (на всех зонах)	Индивидуальное решение с ТСР
7	Пути движения к объекту (от остановки транспорта)	Проведение капитального ремонта, индивидуальное решение с ТСР
8	Все зоны и участки	Проведение текущего ремонта, индивидуальное решение с ТСР

\*- указывается один из вариантов (видов работ): не нуждается; ремонт (текущий, капитальный); индивидуальное решение с ТСР; технические решения невозможны – организация альтернативной формы обслуживания

4.2. Период проведения работ: В рамках муниципальной программы «Доступная среда» Сургутского района на 2014-2020 годы.

4.3. Ожидаемый результат (по состоянию доступности): после проведения организационно технических мероприятий, текущего ремонта и обучение персонала оказанию ситуационной помощи, объединения имеющихся элементов визуальной и акустической информации в единую комплексную систему, уровень доступности повысится до ДУ.

4.4. Для принятия решения требуется, не требуется (нужное подчеркнуть):

- техническая экспертиза, разработка проектно-сметной документации, государственная экспертиза проектно-сметной документации, разрешение на реконструкцию здания;
- согласование с вышестоящей организацией (собственником объекта);
- согласование с общественными организациями инвалидов.

Имеется заключение уполномоченной организации о состоянии доступности объекта (наименование документа и выдавшей его организации, дата), прилагается - не имеется  
4.5. Информация размещена (обновлена) на Карте доступности субъекта Российской Федерации дата «\_\_» \_\_\_\_\_ 2016 г., сайт <http://zhit-vmeste.ru>

## 5. Особые отметки

Паспорт сформирован на основании:

1. Анкеты (информации об объекте) от «\_\_» \_\_\_\_\_ 2016г.
2. Акта обследования объекта: акта № \_\_\_\_ от «\_\_» \_\_\_\_\_ 2016 г.
3. Решения Комиссии \_\_\_\_\_ от «\_\_» \_\_\_\_\_ 20\_\_ г.



УТВЕРЖДАЮ

Директор МАУ ДО «ФЦДО»

Л.Н.Лаврова

2016 г.



## АНКЕТА К ПАСПОРТУ ДОСТУПНОСТИ ОБЪЕКТА

муниципальное автономное учреждение дополнительного образования «Федоровский центр дополнительного образования» по адресу г. п. Федоровский пер. Тюменский д. 14

### 1. Общие сведения об объекте

- 1.1. Наименование (вид) объекта: отдельно стоящее здание (нежилое)
- 1.2. Адрес объекта: Российская Федерация, 628456, Ханты Мансийский автономный округ – Югра, Сургутский район, г.п. Фёдоровский, пер. Тюменский, д.14.
- 1.3. Сведения о размещении объекта  
отдельно стоящее здание одноэтажное, 1719,1 кв. м  
наличие прилегающего земельного участка (да,); 9274 кв.м.
- 1.4. Год постройки здания 1991 г., год последнего капитального ремонта – 2002 г.
- 1.5. Дата предстоящих плановых ремонтных работ: текущего – 2017 г., капитального – нет.
- 1.6. Название организации (учреждения), (полное юридическое наименование – согласно Уставу, краткое наименование): полное наименование: муниципальное автономное учреждение дополнительного образования «Федоровский центр дополнительного образования»;  
краткое наименование: МАУ ДО «ФЦДО».
- 1.7. Юридический адрес организации (учреждения): Российская Федерация, 628433, Ханты – Мансийский автономный округ – Югра, Сургутский район, г.п.Федоровский, переулок Тюменский, дом 14, телефон (3462) 732-295, тел./факс (3462) 732-113
- 1.8. Основание для пользования объектом: оперативное управление договор от 04.10.2013 г № 13/10/04/02
- 1.9. Форма собственности: государственная
- 1.10. Территориальная принадлежность – муниципальная
- 1.11. Вышестоящая организация: Департамент образования и молодежной политики администрации Сургутского района
- 1.12. Адрес вышестоящей организации, другие координаты Российская Федерация, 628416, ул.Бажова, 16 г.Сургут, Ханты-Мансийский автономный округ-Югра, Тюменская область телефон (3462) 526-022; факс: e- mail:uo@admsr.ru

### 2. Характеристика деятельности организации на объекте

(по обслуживанию населения)

- 2.1. Сфера деятельности (здравоохранение, образование, социальная защита, физическая культура и спорт, культура, связь и информация, транспорт, жилой фонд, потребительский рынок и сфера услуг, другое): образование.
- 2.2. Виды оказываемых услуг: предоставление услуг по дополнительному образованию
- 2.3. Форма оказания услуг: (на объекте, с длительным пребыванием, в т.ч. проживанием, на дому, дистанционно): на объекте
- 2.4. Категории обслуживаемого населения по возрасту: (*дети, взрослые трудоспособного возраста, пожилые; все возрастные категории*): дети
- 2.5. Категории обслуживаемых инвалидов: инвалиды с нарушениями опорно-двигательного аппарата, нарушениями слуха, нарушениями зрения, нарушениями умственного развития.
- 2.6. Плановая мощность: посещаемость (количество обслуживаемых в день), вместимость, пропускная способность – 216 человек.

2.7. Участие в исполнении ИПРА инвалида, ребенка-инвалида - да

### 3. Состояние доступности объекта

#### 3.1. Путь следования к объекту пассажирским транспортом

(описать маршрут движения с использованием пассажирского транспорта) – маршрутное такси №1; №2; от остановки «Детская больница» до остановки д.сад «Теремок» и по кругу до остановки «Детская больница»)

#### 3.2 Путь к объекту от ближайшей остановки пассажирского транспорта:

3.2.1 расстояние до объекта от остановки транспорта 450 - 500 м

3.2.2 время движения (пешком) 5-7 мин.

3.2.3 наличие выделенного от проезжей части пешеходного пути - есть

3.2.4 Перекрестки: - есть

3.2.5 Информация на пути следования к объекту: - нет

3.2.6 Перепады высоты на пути: - есть

Их обустройство для инвалидов на коляске: - нет

#### 3.3 Организация доступности объекта для инвалидов – форма обслуживания\*

№ п/п	Категория инвалидов (вид нарушения)	Вариант организации доступности объекта (формы обслуживания)*
	Все категории инвалидов и МГН	ВНД
	<i>в том числе инвалиды:</i>	
1	передвигающиеся на креслах-колясках	ВНД
2	с нарушениями опорно-двигательного аппарата	ВНД
3	с нарушениями зрения	ВНД
4	с нарушениями слуха	ВНД
5	с нарушениями умственного развития	ВНД

\* - указывается один из вариантов: «А», «Б», «ДУ», «ВНД»

#### 3.4. Состояние доступности основных структурно-функциональных зон

№ п/п	Основные структурно-функциональные зоны	Состояние доступности, в том числе для основных категорий инвалидов**
1	Территория, прилегающая к зданию (участок)	ВНД
2	Вход (входы) в здание	ВНД
3	Путь (пути) движения внутри здания (в т.ч. пути эвакуации)	ВНД
4	Зона целевого назначения здания (целевого посещения объекта)	ВНД
5	Санитарно-гигиенические помещения	ВНД
6	Система информации и связи (на всех зонах)	ВНД



7	Пути движения к объекту (от остановки транспорта)	ВНД
---	---	-----

\*\* Указывается: ДП-В - доступно полностью всем; ДП-И (К, О, С, Г, У) – доступно полностью избирательно (указать категории инвалидов); ДЧ-В - доступно частично всем; ДЧ-И (К, О, С, Г, У) – доступно частично избирательно (указать категории инвалидов); ДУ - доступно условно, ВНД – временно недоступно


**3.5. Итоговое заключение о состоянии доступности ОСИ:** Учреждение временно не доступно для инвалидов и маломобильных групп населения, после проведения организационно технических мероприятий, текущего ремонта и обучение персонала оказанию ситуационной помощи, объединения имеющихся элементов визуальной и акустической информации в единую комплексную систему, уровень доступности повысится до ДУ.

#### 4. Управленческое решение

##### 4.1. Рекомендации по адаптации основных структурных элементов объекта

№ п/п	Основные структурно-функциональные зоны объекта	Рекомендации по адаптации объекта (вид работы)*
1	Территория, прилегающая к зданию (участок)	Проведение текущего ремонта, индивидуальное решение с ТСР
2	Вход (входы) в здание	Проведение текущего ремонта, индивидуальное решение с ТСР
3	Путь (пути) движения внутри здания (в т.ч. пути эвакуации)	Проведение текущего ремонта, индивидуальное решение с ТСР
4	Зона целевого назначения здания (целевого посещения объекта)	Проведение капитального ремонта, индивидуальное решение с ТСР
5	Санитарно-гигиенические помещения	Проведение капитального ремонта, индивидуальное решение с ТСР
6	Система информации на объекте (на всех зонах)	Индивидуальное решение с ТСР
7	Пути движения к объекту (от остановки транспорта)	Проведение капитального ремонта, индивидуальное решение с ТСР
8	Все зоны и участки	Проведение текущего ремонта, индивидуальное решение с ТСР

\*- указывается один из вариантов (видов работ): не нуждается; ремонт (текущий, капитальный); индивидуальное решение с ТСР; технические решения невозможны – организация альтернативной формы обслуживания

**Размещение информации на Карте доступности субъекта Российской Федерации согласовано:**  директор Лидия Николаевна Лаврова, телефон: 8 (3462)732-295  
(подпись, Ф.И.О., должность; координаты для связи уполномоченного представителя объекта)





УТВЕРЖДАЮ  
Директор МАУ ДО «ФЦДО»  
Л.Н.Лаврова  
2016 г.

## АКТ ОБСЛЕДОВАНИЯ К ПАСПОРТУ ДОСТУПНОСТИ ОБЪЕКТА

муниципальное автономное учреждение дополнительного образования «Федоовский центр дополнительного образования» по адресу г. п. Федоровский пер. Тюменский д. 14

Сургутский район  
Ханты-Мансийский «\_\_\_» \_\_\_\_\_ 2016 г.  
автономный округ - Югра  
Наименование территориального  
образования субъекта РФ

### 1. Общие сведения об объекте

- 1.1. Наименование (вид) объекта: отдельно стоящее здание (нежилое)
- 1.2. Адрес объекта: Российская Федерация, 628456, Ханты Мансийский автономный округ – Югра, Сургутский район, г.п. Фёдоровский, пер.Тюменский, д.14.
- 1.3. Сведения о размещении объекта  
отдельно стоящее здание одноэтажное, 1719,1 кв. м  
наличие прилегающего земельного участка (да); 9274 кв.м.
- 1.4. Год постройки здания 1991г., год последнего капитального ремонта –2002г.
- 1.5. Дата предстоящих плановых ремонтных работ: текущего–2017 г, капитального–нет
- 1.6. Название организации (учреждения), (полное юридическое наименование – согласно Уставу, краткое наименование): полное наименование: муниципальное автономное учреждение дополнительного образования «Федоровский центр дополнительного образования»;  
краткое наименование: МАУ ДО «ФЦДО».
- 1.7. Юридический адрес организации (учреждения): Российская Федерация, 628433, Ханты – Мансийский автономный округ – Югра, Сургутский район, г.п.Федоровский, переулокТюменский, дом 14, телефон (3462) 732-295, тел./факс (3462) 732-113
- 1.8. Основание для пользования объектом: оперативное управление договор от 04.10.2013 г № 13/10/04/02
- 1.9. Форма собственности: государственная
- 1.10. Территориальная принадлежность: муниципальная
- 1.11. Вышестоящая организация: Департамент образования и молодежной политики администрации Сургутского района
- 1.12. Адрес вышестоящей организации, другие координаты Российская Федерация, 628416, ул.Бажова ,16 г.Сургут, Ханты-Мансийский автономный округ-Югра, Тюменская область  
телефон (3462) 526-022; факс: email:uo@admsr.ru

### 2. Характеристика деятельности организации на объекте

Дополнительная информация:

Цель учреждения – предоставление услуг по дополнительному образованию

Форма обслуживания – на объекте

Категории обслуживаемых граждан – дети

### 3. Состояние доступности объекта

#### 3.1 Путь следования к объекту пассажирским транспортом

(описать маршрут движения с использованием пассажирского транспорта) – маршрутное такси №1; №2; от остановки «Детская больница» до остановки д.сад «Теремок» и по кругу до остановки «Детская больница»

#### 3.2 Путь к объекту от ближайшей остановки пассажирского транспорта:

3.2.1 расстояние до объекта от остановки транспорта 450 - 500 м

3.2.2 время движения (пешком) 5-7 мин.

3.2.3 наличие выделенного от проезжей части пешеходного пути - есть

3.2.4 Перекрестки: - есть

3.2.5 Информация на пути следования к объекту: - нет

3.2.6 Перепады высоты на пути: - есть

Их обустройство для инвалидов на коляске: - нет

#### 3.3. Организация доступности объекта для инвалидов – форма обслуживания

№ п/п	Категория инвалидов (вид нарушения)	Вариант организации доступности объекта (формы обслуживания)*
	Все категории инвалидов и МГН	
	<i>в том числе инвалиды:</i>	
1	передвигающиеся на креслах-колясках	ВНД
2	с нарушениями опорно-двигательного аппарата	ВНД
3	с нарушениями зрения	ВНД
4	с нарушениями слуха	ВНД
5	с нарушениями умственного развития	ВНД

\* - указывается один из вариантов: «А», «Б», «ДУ», «ВНД»

#### 3.4. Состояние доступности основных структурно-функциональных зон

№ п/п	Основные структурно-функциональные зоны	Состояние доступности, в том числе для основных категорий инвалидов**	Приложение	
			№ на плане	№ фото
1	Территория, прилегающая к зданию (участок)	ВНД	План 1 и Схема 1, № 1	1,2,3,5,6
2	Вход (входы) в здание	ВНД	План 1 и Схема 1 № 1,2	6
3	Путь (пути) движения внутри здания (в т.ч. пути эвакуации)	ВНД	Схема 1,2	7,8,9,11,12, 13,14
4	Зона целевого назначения	ВНД	Схема 1	8,9,12,13

	здания (целевого посещения объекта)		Блок А:4,5,6,7 Блок Б:8,9,10 Схема 2 Блок В:12	
5	Санитарно-гигиенические помещения	ВНД	Схема 1,2 18,19,20	10
6	Система информации и связи (на всех зонах)	ВНД	Схема 1,2 Блок А,Б,В,Г	7,11
7	Пути движения к объекту (от остановки транспорта)	ВНД	План 1 и Схема 1, № 1	1,2,3

\*\* Указывается: ДП-В - доступно полностью всем; ДП-И (К, О, С, Г, У) – доступно полностью избирательно (указать категории инвалидов); ДЧ-В - доступно частично всем; ДЧ-И (К, О, С, Г, У) – доступно частично избирательно (указать категории инвалидов); ДУ - доступно условно, ВНД – недоступно

**3.5. Итоговое заключение о состоянии доступности ОСИ:** Учреждение временно не доступно для инвалидов и маломобильных групп населения, после проведения организационно технических мероприятий, текущего ремонта и обучение персонала оказанию ситуационной помощи, объединения имеющихся элементов визуальной и акустической информации в единую комплексную систему, уровень доступности повысится до ДУ.

#### 4. Управленческое решение (проект)

4.1. Рекомендации по адаптации основных структурных элементов объекта:

№ п/п	Основные структурно-функциональные зоны объекта	Рекомендации по адаптации объекта (вид работы)*
1	Территория, прилегающая к зданию (участок)	Проведение текущего ремонта, индивидуальное решение ТСР
2	Вход (входы) в здание	Проведение текущего ремонта, индивидуальное решение ТСР
3	Путь (пути) движения внутри здания (в т.ч. пути эвакуации)	Проведение текущего ремонта, индивидуальное решение с ТСР
4	Зона целевого назначения здания (целевого посещения объекта)	Проведение капитального ремонта, индивидуальное решение с ТСР
5	Санитарно-гигиенические помещения	Проведение капитального ремонта, индивидуальное решение с ТСР
6	Система информации на объекте (на всех зонах)	Индивидуальное решение с ТСР
7	Пути движения к объекту (от остановки транспорта)	Проведение капитального ремонта, индивидуальное решение с ТСР
8	Все зоны и участки	Проведение текущего ремонта, индивидуальное решение с ТСР

\*- указывается один из вариантов (видов работ): не нуждается; ремонт (текущий, капитальный); индивидуальное решение с ТСР; технические решения невозможны – организация альтернативной формы обслуживания

4.2. Период проведения работ: В рамках муниципальной программы «Доступная среда» Сургутского района на 2016-2020 годы.



4.3 Ожидаемый результат (по состоянию доступности): после проведения организационно-технических мероприятий, текущего ремонта и обучение персонала оказанию ситуационной помощи, объединения имеющихся элементов визуальной и акустической информации в единую комплексную систему, уровень доступности повысится до ДУ.

4.4. Для принятия решения требуется, не требуется (нужное подчеркнуть):

4.4.1. согласование на Комиссии; рабочая группа по паспортизации социальной сферы Сургутского района

(наименование Комиссии по координации деятельности в сфере обеспечения доступной среды жизнедеятельности для инвалидов и других МГН)

4.4.2. согласование работ с надзорными органами

(в сфере проектирования и строительства, архитектуры, охраны памятников, другое - указать)

4.4.3. техническая экспертиза; разработка проектно-сметной документации, государственная экспертиза проектно-сметной документации, разрешение на реконструкцию здания;

4.4.4. согласование с вышестоящей организацией (собственником объекта);

4.4.5. согласование с общественными организациями инвалидов;

4.4.6. другое \_\_\_\_\_

Имеется заключение уполномоченной организации о состоянии доступности объекта (наименование документа и выдавшей его организации, дата): не имеется

4.7. Информация размещена (обновлена) на Карте доступности субъекта РФ

« \_\_\_\_\_ » 2016 г. сайт <http://zhit-vmeste.ru>

(наименование сайта, портала)

## 5. Особые отметки

### ПРИЛОЖЕНИЯ:


#### Результаты обследования:

- |  |         |
|--|---------|
| 1. Территории, прилегающей к объекту       | на 2 л. |
| 2. Входа (входов) в здание                 | на 2 л. |
| 3. Путей движения в здании                 | на 3л.  |
| 4. Зоны целевого назначения объекта        | на 2 л. |
| 5. Санитарно-гигиенических помещений       | на 2 л. |
| 6. Системы информации (и связи) на объекте | на 2 л. |

Результаты фотофиксации на объекте на 9 л.

Планы-схемы, план территории на 3л.

Руководитель рабочей группы:  
Заместитель директора МАУ ДО «ФЦДО» Е.Г.Титова



Члены рабочей группы:  
Председатель Региональной общественной организации инвалидов «Жизнь» Е.И.Короткова



Главный специалист архитектурно –  
планового отдела комитета архитектуры  
и градостроительства администрации  
Сургутского района Д.Л.Егошин



Начальник отдела обеспечения  
безопасности, жизнедеятельности  
департамента образования и  
молодежной политики администрации  
Сургутского района Ю.М.Василюк




Заместитель директора  
МАУ ДО «ФЦДО» Г.Т.Арзиева



Заместитель директора  
МАУ ДО «ФЦДО» Л.П.Исмагилова



Заместитель директора  
МАУ ДО «ФЦДО» Т.В.Кириченко



Управленческое решение согласовано « \_\_\_\_ » \_\_\_\_\_ 2016г. (протокол № \_\_\_\_ )  
Комиссией (название) \_\_\_\_\_







# СХЕМА


Путь движения от ближайших остановок до МАУ ДС "Федоровский центр дополнительного образования")



- Пешеходный переход



- Автобусная остановка



- Путь движения остановок к МАУ ДС "Федоровский центр дополнительного образования"